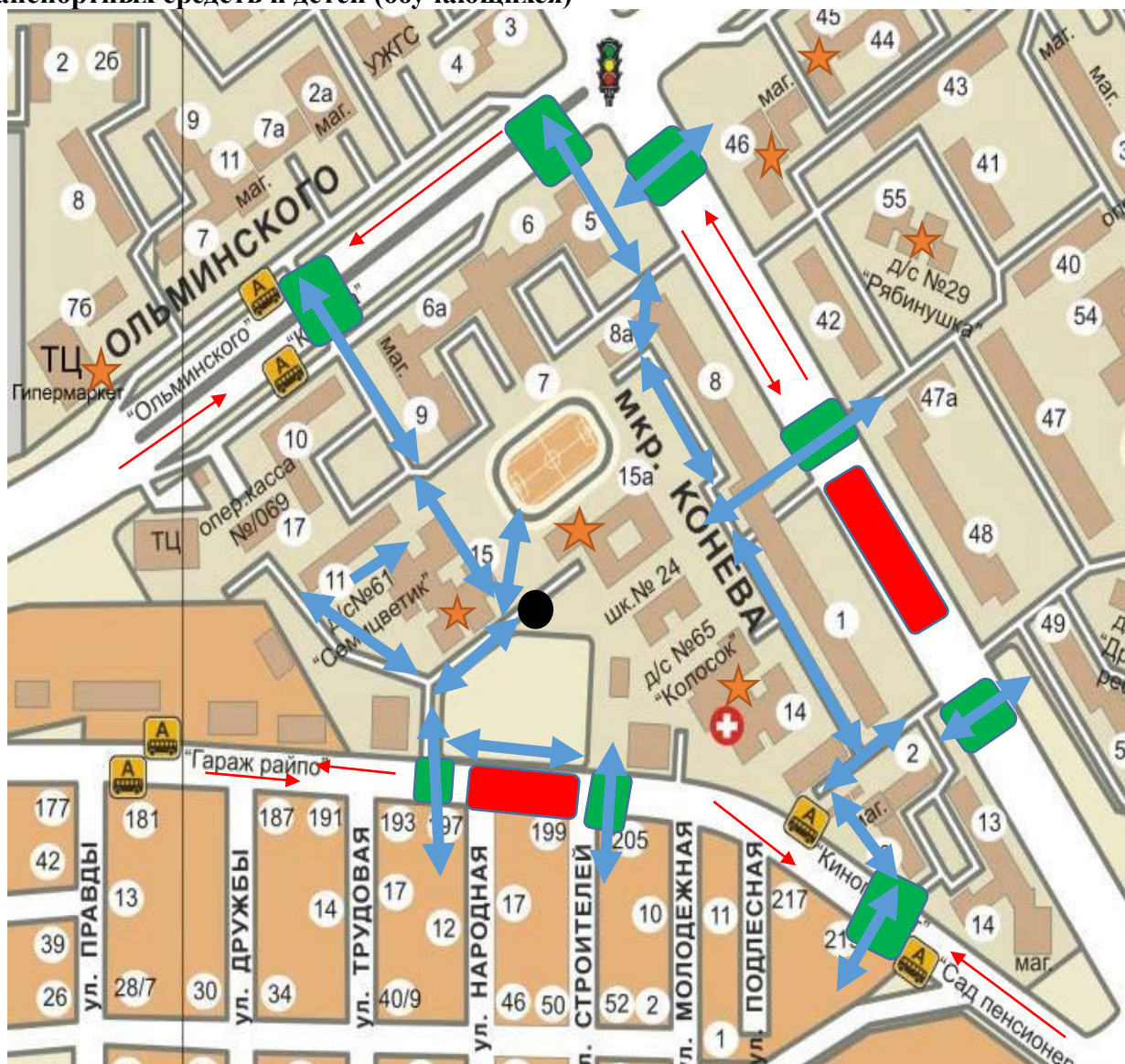











Маршрут «ДОМ – ШКОЛА – ДОМ»

I. План-схемы образовательной организации

1. Район расположения образовательной организации, пути движения транспортных средств и детей (обучающихся)



-  -жилая застройка,
-  -проезжая часть,
-  - движение транспортных средств,
-  - движение детей в (из) образовательную организации,
-  - наземный пешеходный переход,
-  - опасные участки дорог,
-  - стадион,
-  - калитка
-  - Укрытие